



# **IMPACT BASED HEAVY RAINFALL SUMMARY REPORT MONSOON-2020**

**R. S. Sharma, Scientist-C  
MC Jaipur**

**भारत मौसम विज्ञान विभाग  
INDIA METEOROLOGICAL DEPARTMENT**

# Major Heavy rainfall event

- ✓ IBF for heavy rainfall warning implemented for Jaipur city during Monsoon 2020.
- ✓ Heavy rainfall events in Jaipur city during monsoon season:

Date (Rainfall observed)	Station	Rainfall	IBF Issued	Remark
08/07/20	Jaipur Collectorate	74mm	No	Single station heavy.
12/08/20	Jaipur Collectorate	114.0 mm	YES	Single station very heavy.
15/08/20	Jaipur Collectorate Jaipur Airport	176 mm 102.7 mm	YES YES	Major heavy rainfall event leading to the flash flood in Jaipur city. Highest rainfall 250mm observed at Jamwaramgharh in Jaipur Tehsil.
20/08/20	Jaipur Airport	97.4mm	YES	Single station heavy.



# 1. JAIPUR EXTREMELY HEAVY RAINFALL 14.08.2021



# Action Taken by M.C. Jaipur

Date	Action taken by M.C. Jaipur	forecast / alerts Issued to
11.08.2020	Impact based forecast for Jaipur city issued on 11.08.2020 at 1830 hrs IST (copy enclosed)	different agencies like Government of Rajasthan (Relief, Collectors, DM's, flood control, Disaster managements) print and electronic media through e-mail, messages, whatsapp messages and on social media (face book and twitter)
12.08.2020	Press release issued on 12.08.2020 at 1230 hrs IST for Heavy rainfall / very heavy rainfall at a few places and extremely heavy rainfall warning (orange alert) at one or two places in East Rajasthan (copy enclosed)	- Do -
13.08.2020	Impact based heavy rainfall alert (orange) no. 1 for Jaipur city during evening / night hours on 13.08.2020 at 1500 hrs IST	- Do -
14.08.2020	<ol style="list-style-type: none"> <li>1. Impact based heavy rainfall alert (orange) no. 2 for Jaipur city 14.08.2020 at 0940 hrs IST (copy enclosed)</li> <li>2. Impact based heavy rainfall alert (Red) no. 3 for Jaipur city 14.08.2020 at 1140 hrs IST (copy enclosed)</li> <li>3. Impact based heavy rainfall alert (orange) no. 4 for Jaipur city 14.08.2020 at 1340 hrs IST (copy enclosed)</li> </ol>	- Do -



# First IBF on 11.08.2020

मौसम विज्ञान केंद्र, जयपुर  
भारत मौसम विज्ञान विभाग  
पृथ्वी विज्ञान मंत्रालय



Meteorological Centre, Jaipur  
India Meteorological Department  
Ministry of Earth Science

Tuesday, 11 August 2020  
1830 IST

## IMPACT BASED HEAVY RAINFALL FORECAST FOR JAIPUR CITY

### 1. Past 24 hours Observations (At 0830 IST of today)

Station	Rainfall (mm)	Maximum Temperature (°C)	Minimum Temperature (°C)	Weather Phenomenon(if any)
Jaipur Airport, Sanganer	10.0	33.2	25.6	Thunderstorm/Lightning

### 2 Impact Based forecast for Jaipur City:

	11 AUGUST	12 AUGUST	13 AUGUST	14 AUGUST	15 AUGUST
<b>Rainfall Forecast</b>	Light to moderate rainfall /Thunderstorm at isolated places.	Light to moderate rainfall /Thunderstorm at isolated places.	Light to Moderate rainfall at isolated places.	Light to Moderate rainfall at isolated places.	Thunderstorm with Light to Moderate rainfall at isolated places.
<b>Heavy rainfall warning</b>	One or two heavy spells of rain at isolated places	NIL	Heavy Rainfall at isolated	Heavy Rainfall at isolated	Heavy Rainfall at isolated
<b>Impact Expected</b>	Traffic congestion on major roads. Water accumulation in low lying areas, roads and underpass	NIL	Traffic congestion on major roads. Water accumulation in low lying areas, roads and underpass	Traffic congestion on major roads. Water accumulation in low lying areas, roads and underpass	Traffic congestion on major roads. Water accumulation in low lying areas, roads and underpass



# Press release on 12.08.2020

मौसम विज्ञान केंद्र, जयपुर  
भारत मौसम विज्ञान विभाग  
पृथ्वी विज्ञान मंत्रालय



Meteorological Centre, Jaipur  
India Meteorological Department  
Ministry of Earth Science

प्रेस विज्ञप्ति

दिनांक: 12<sup>th</sup> अगस्त, 2020, 1230 IST

**विषय: पूर्वी और दक्षिणी राजस्थान में तीव्र बारिश गतिविधियाँ (INTENSE RAINFALL ACTIVITIES).**

**1. वायूमंडलीय परिस्थितियाँ:**

- वर्तमान में मानसून ट्रफ लाइन अपनी सामान्य स्थिति के आसपास है तथा अगले 4-5 दिनों तक सामान्य स्थिति में बने रहने तथा सक्रिय रहने की संभावना है.
- अगले 3-4 दिनों के दौरान अरब सागर से मजबूत दक्षिणी/दक्षिणपश्चिमी हवाओं का अभिसरण होने की प्रबल संभावना है।
- बंगाल की पश्चिमोत्तर खाड़ी में 13 अगस्त को एक कम दबाव का क्षेत्र (LOW PRESSURE AREA) बनने तथा 13 अगस्त के आसपास राजस्थान के ऊपरी वायुमंडल में एक परिसंचरण तंत्र (UPPER AIR CIRCULATION) बनने की संभावना है.

**2. मौसम पूर्वानुमान:**

उपरोक्त वायुमंडलीय परिस्थितियों, मौसम परिदृश्य और मॉडल मार्गदर्शन के अनुसार:

- आगामी चार-पांच दिन पूर्वी राजस्थान के लगभग सभी स्थानों पर जबकि पश्चिमी राजस्थान के कुछ स्थानों पर मेघगर्जन के साथ मानसून सक्रिय रहने तथा मध्यम से तेज बारिश होने की संभावना है.

**3. मौसम चेतावनी :**

	12 अगस्त (अगले दिन 0830 तक मान्य)	13 अगस्त (अगले दिन 0830 तक मान्य)	14 अगस्त (अगले दिन 0830 तक मान्य)	15 अगस्त (अगले दिन 0830 तक मान्य)	16 अगस्त (अगले दिन 0830 तक मान्य)
<b>पूर्वी राजस्थान</b>	मध्यम से तीव्र मेघगर्जन के साथ कहीं-कहीं भारी से अति भारी (64.5-204.4 मिमी) बारिश होने की संभावना है.	मध्यम से तीव्र मेघगर्जन के साथ कहीं-कहीं भारी से अति भारी बारिश (64.5-204.4 मिमी) होने की संभावना है.	मेघगर्जन के साथ कहीं-कहीं भारी से अति भारी (64.5-204.4 मिमी) बारिश तथा कोटा, उदयपुर संभाग में एक दो स्थानों पर अत्यंत भारी बारिश होने की संभावना है.	मेघगर्जन के साथ कहीं-कहीं भारी से अति भारी (64.5-204.4 मिमी) बारिश उदयपुर, अजमेर संभाग में एक दो स्थानों पर अत्यंत भारी बारिश होने की संभावना है.	मेघगर्जन के साथ कहीं-कहीं भारी बारिश (64.5-115.5 मिमी) होने की संभावना है.
<b>पश्चिमी राजस्थान</b>	कुछ स्थानों पर हलके से मध्यम बारिश होने की संभावना है.	कुछ स्थानों पर हलके से मध्यम बारिश होने की संभावना है.	मेघगर्जन के साथ कहीं-कहीं भारी बारिश (64.5-115.5 मिमी) होने की संभावना है.	मेघगर्जन के साथ जोधपुर संभाग में कहीं-कहीं भारी बारिश होने की संभावना है.	मेघगर्जन के साथ जोधपुर संभाग में कहीं-कहीं भारी बारिश होने की संभावना है.

निदेशक  
मौसम केंद्र जयपुर





# Alert- 1 on 13.08.2020

**Annexure-II**

मौसम विज्ञान केंद्र, जयपुर  
भारत मौसम विज्ञान विभाग  
पृथ्वी विज्ञान मंत्रालय



Meteorological Centre, Jaipur  
India Meteorological Department  
Ministry of Earth Science

## **JAIPUR CITY HEAVY RAINFALL ALERT ALERT NO. 1**

**DATE:13.08-2020**

**TIME OF ISSUE: 15:00 HRS IST**

<b>Forecast alert based upon</b> <b>1430 IST / 13 August,20</b>	<b>1430 HRS IST OF 13.08-2020</b> Heavy rainfall at Isolated places of Jaipur City very likely on 13 August 2020 during evening / night hours.
<b>Impact expected</b>	<ul style="list-style-type: none"><li>▪ Localized flooding of susceptible informal settlements or roads, low lying areas, underpasses.</li><li>▪ Localized and short term disruption to municipal services</li><li>▪ Major roads affected but can be used, increased travel times</li><li>▪ Slippery roads</li><li>▪ Closure of roads crossing low water bridges</li></ul>

**Figure 1 Satellite Images zoomed over a region for the city**

**Valid upto 0830 IST of 14.08.2020**



# Alert -2 on 14.08.2020

Annexure-II

मौसम विज्ञान केंद्र, जयपुर  
भारत मौसम विज्ञान विभाग  
पृथ्वी विज्ञान मंत्रालय



Meteorological Centre, Jaipur  
India Meteorological Department  
Ministry of Earth Science

## JAIPUR CITY HEAVY RAINFALL ALERT

### ALERT NO. 2

DATE: 14.08-2020

TIME OF ISSUE: 09:40 HRS IST

Forecast alert based upon	0930 HRS IST OF 14.08-2020
0930 IST / 14 August,20	Realised rainfall during past 24hrs at 0830IST of 14/08/20 Airport : 16.2mm, Sanganer: 13.0mm, Jaipur Tehsil (Collectorate): 9.0mm Moderate rainfall at many places with isolated heavy rainfall very likely to continue in Jaipur City during next 3-4 hrs.
Impact expected	<ul style="list-style-type: none"><li>▪ Localized flooding of susceptible informal settlements or roads, low lying areas, underpasses.</li><li>▪ Localized and short term disruption to municipal services</li><li>▪ Major roads affected but can be used, increased travel times</li><li>▪ Slippery roads</li><li>▪ Closure of roads crossing low water bridges</li></ul>

Figure 1 Satellite Images zoomed over a region for the city  
Figure 2 DWR Jaipur imagery

Valid upto 1430 IST of 14.08.2020

भारत मौसम विज्ञान विभाग  
INDIA METEOROLOGICAL DEPARTMENT





# Alert - 3 on 14.08.2020

Annexure-II

मौसम विज्ञान केंद्र, जयपुर  
भारत मौसम विज्ञान विभाग  
पृथ्वी विज्ञान मंत्रालय



Meteorological Centre, Jaipur  
India Meteorological Department  
Ministry of Earth Science

## JAIPUR CITY HEAVY RAINFALL ALERT (Modified)

### ALERT NO. 3

DATE: 14-08-2020

TIME OF ISSUE: 11:40 HRS IST

Forecast alert based upon	0930 HRS IST OF 14-08-2020
1140 IST / 14 August,20	<b>Realised rainfall (0830 IST to 1130 IST) of 14/08/20 Jaipur Airport : 080.6 mm</b>  <b>Moderate rainfall at many places accompanied with heavy (64.5 – 115.5 mm) to very heavy rainfall (115.6 – 204.4 mm) at few places very likely to continue in Jaipur City during next 3 hrs.</b>
Impact expected	<ul style="list-style-type: none"><li>▪ Localized flooding of susceptible informal settlements or roads, low lying areas, underpasses.</li><li>▪ Localized and short term disruption to municipal services</li><li>▪ Major roads affected but can be used, increased travel times</li><li>▪ Slippery roads</li><li>▪ Closure of roads crossing low water bridges</li></ul>

Figure 1 Satellite Images zoomed over a region for the city  
Figure 2 DWR Jaipur imagery

Valid upto 1430 IST of 14.08.2020  
Next Bulletin on 1430 IST



# Alert - 4 on 14.08.2020

## Annexure-II

मौसम विज्ञान केंद्र, जयपुर  
भारत मौसम विज्ञान विभाग  
पृथ्वी विज्ञान मंत्रालय



Meteorological Centre, Jaipur  
India Meteorological Department  
Ministry of Earth Science

### JAIPUR CITY HEAVY RAINFALL ALERT

#### ALERT NO. 4

DATE: 14-08-2020

TIME OF ISSUE: 13:40 HRS IST

Forecast alert based upon	1340 HRS IST OF 14-08-2020
1330 IST / 14 August,20	Rainfall system is slightly moving south west wards towards Ajmer and Nagaur districts, hence gradual decrease in rainfall activity very likely over Jaipur city during next one hour.
Impact expected	<ul style="list-style-type: none"><li>▪ Localized flooding of susceptible informal settlements or roads, low lying areas, underpasses.</li><li>▪ Localized and short term disruption to municipal services</li><li>▪ Major roads affected but can be used, increased travel times</li><li>▪ Slippery roads</li><li>▪ Closure of roads crossing low water bridges</li></ul>

Figure 1 Satellite Images zoomed over a region for the city  
Figure 2 DWR Jaipur imagery



# Weather Phenomenon

## Weather phenomenon observed on 14<sup>th</sup> August:

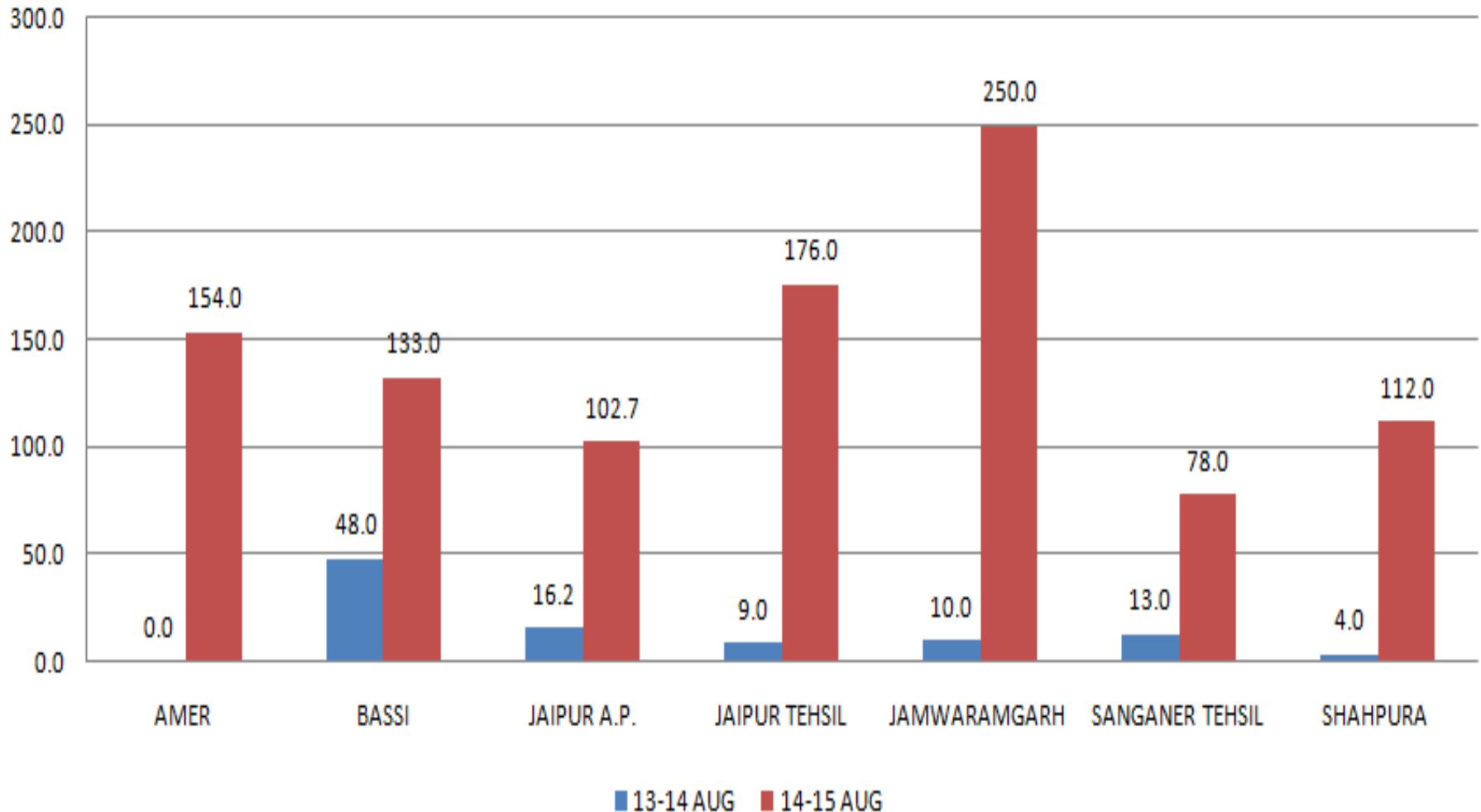
Rainfall started from early morning of 14<sup>th</sup> August around 0342 AM (Night of 13 August) and continue upto 0250 PM of the day. The observed weather at Jaipur A.P. observatory is as follows:

Significant weather phenomenon	Time of occurrence
Rain	0342 IST to 0455 IST
Thunder with rain	0455 IST to 0555 IST
Rain	0555 IST to 0810 IST
Thunder with rain	0810 IST to 1350 IST
Rain	1350 IST to 1420 IST
Drizzle	1420 IST to 1450 IST

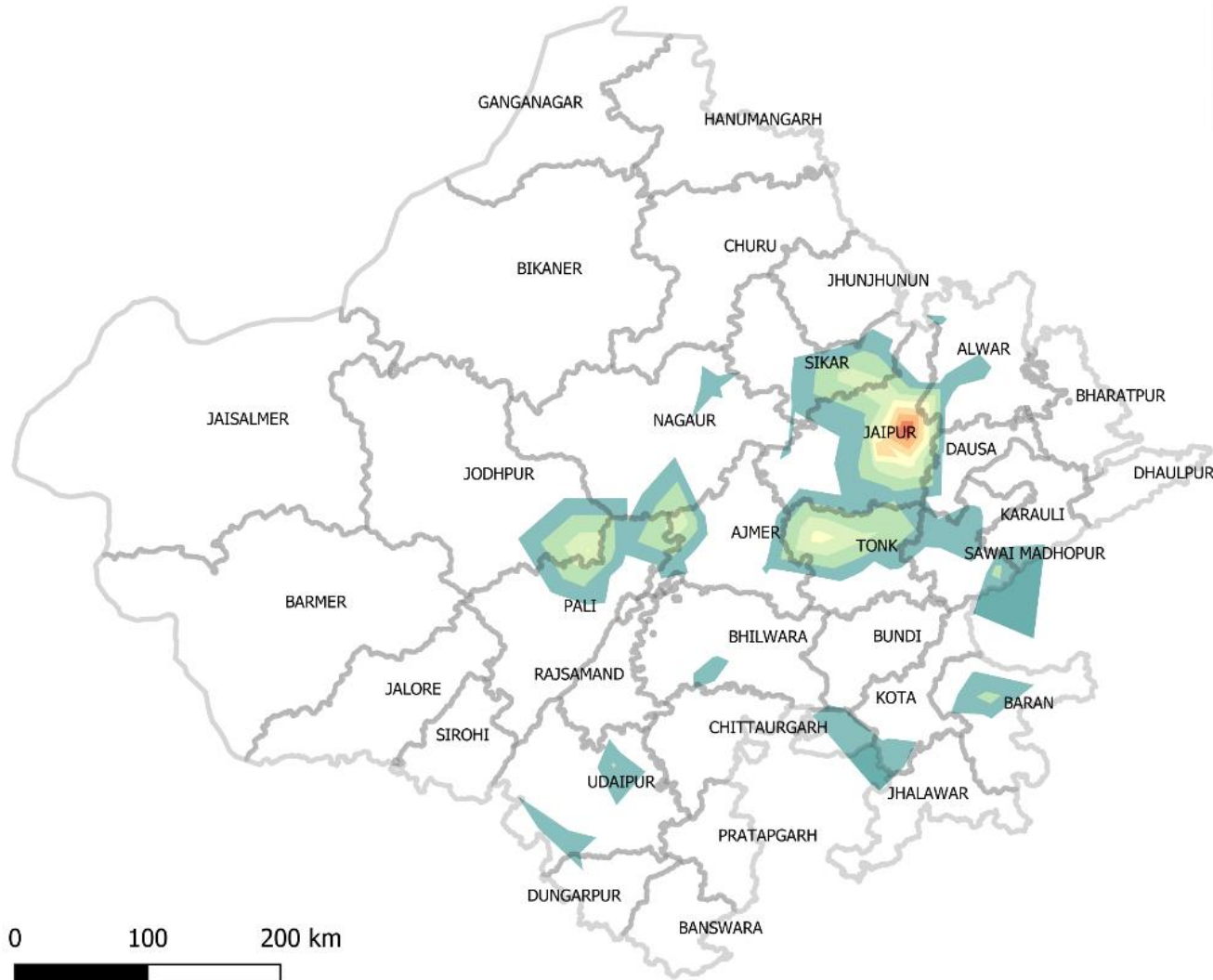


# Realized Rainfall (Graphical)

RAINFALL RECORDED AT DIFFERENT RAINGAUGE IN JAIPUR



# CUMULATIVE RAINFALL IN 24 HOURS OBSERVED ON 15 AUGUST 2020 AT 0830 IST



□ District\_Boundary

## RAINFALL



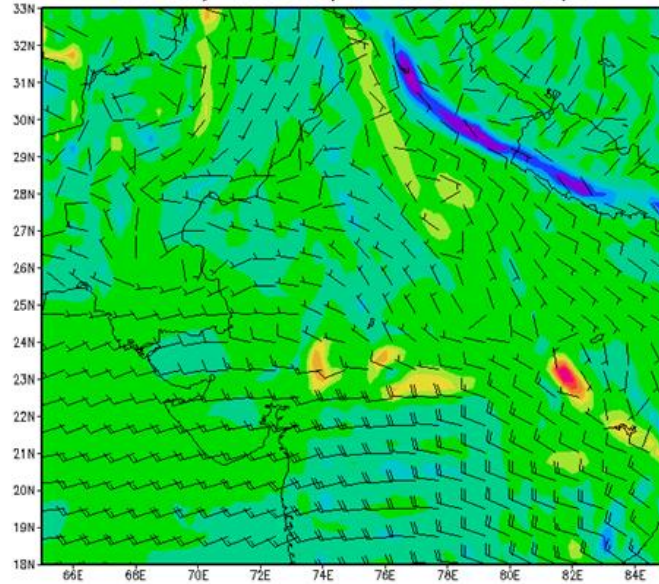
0 100 200 km



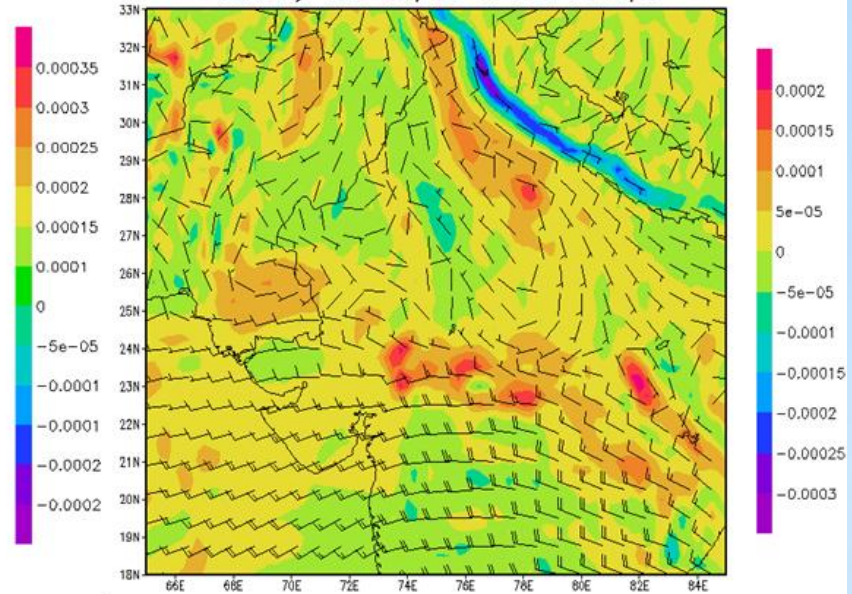


# Vorticity at 850hpa 14<sup>th</sup> August-20

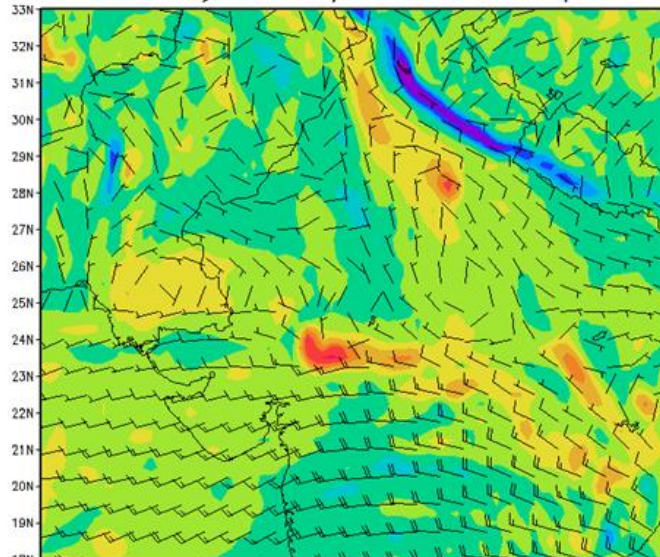
Vorticity wind 13/08 at 21Z 850hpa



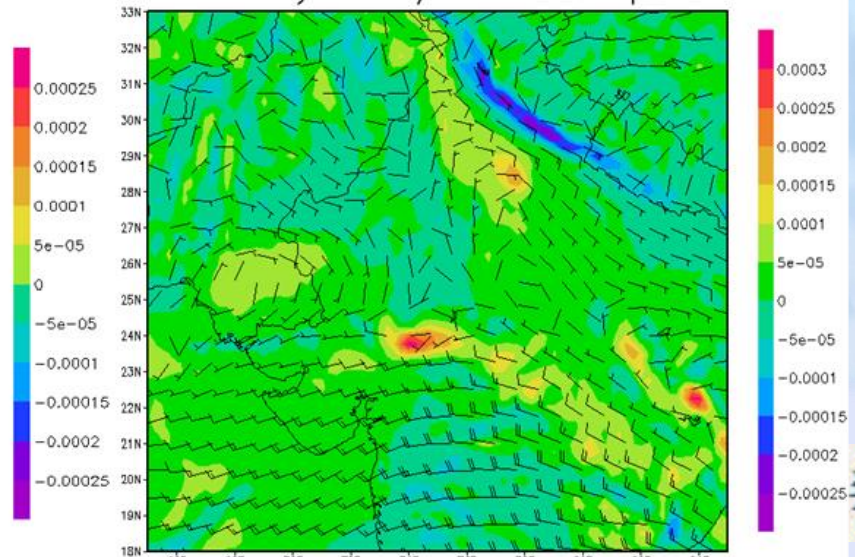
Vorticity wind 14/08 at 00Z 850hpa



Vorticity wind 14/08 at 03Z 850hpa



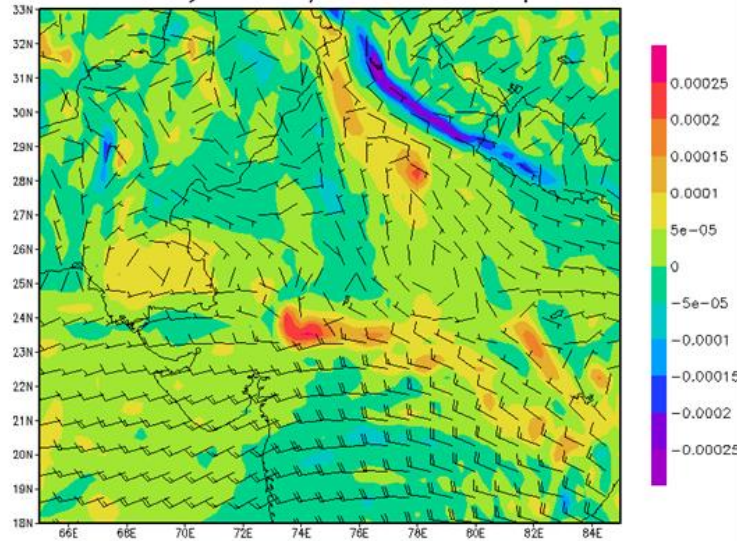
Vorticity wind 14/08 at 06Z 850hpa



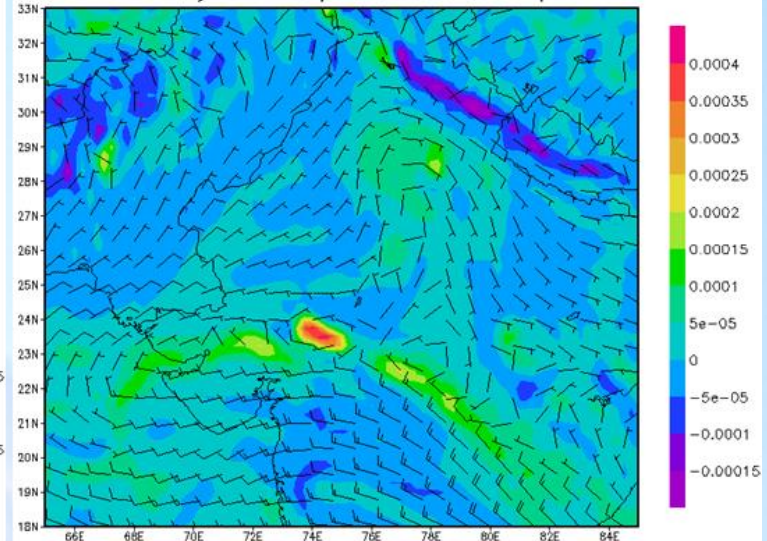


# Vertical structure of Vorticity and wind

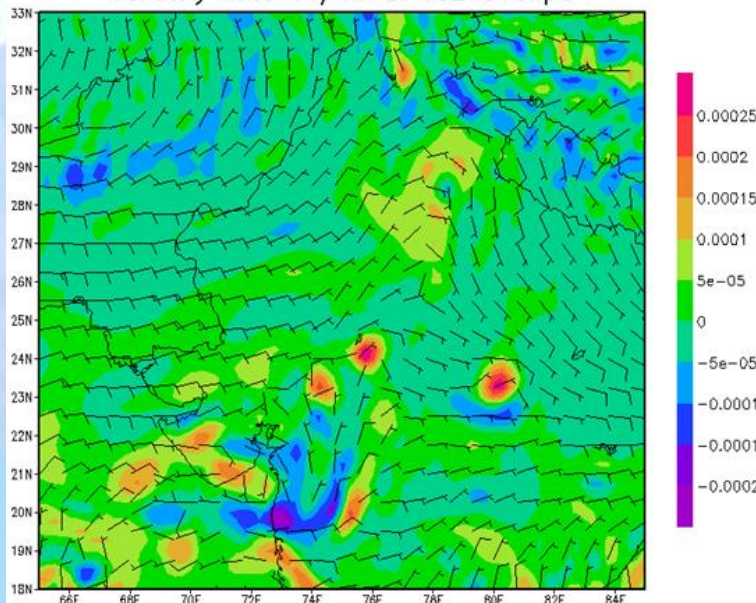
Vorticity wind 14/08 at 03Z 850hpa



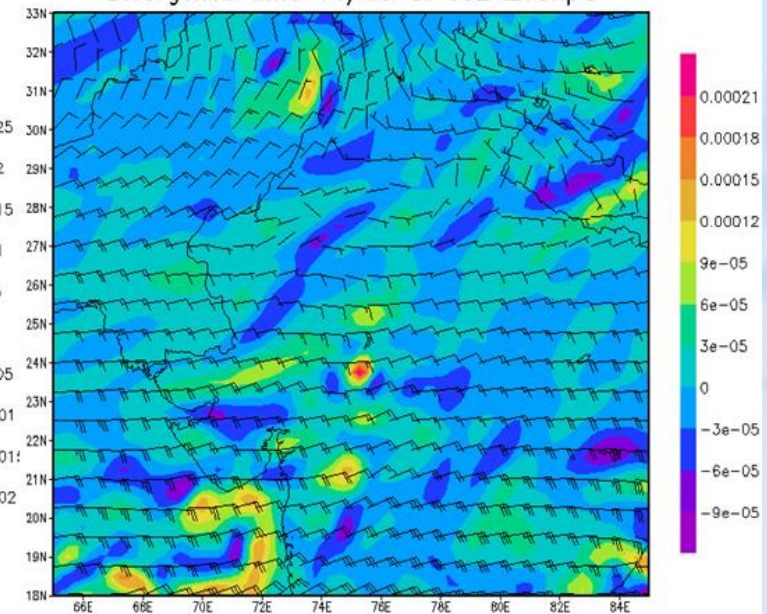
Vorticity wind 14/08 at 03Z 700hpa



Vorticity wind 14/08 at 03Z 500hpa



Divergence wind 14/08 at 03Z 200hpa





# Media Reports on 15.08.2020

## Dainik Bhaskar



39 साल बाद... जयपुर में 10 घंटे में 7.36

इंच बारिश, बाढ़ के हालात, 5 मौतें

# जलपुर...

पहले गलियां-बाजार पानी में डूबे, फिर मिट्टी में दबे



पानी-मनोरंजक होते सेरान के फन।

1981 याद आया...

13 इंच बारिश हुई ही उस समय

शुक्रवार की बारिश ने शहरवासी को 19 जुलाई 1981 की बाढ़ का भयानक संतर याद दिलाने दिया। उस समय 24 घंटे में शहर में 326 मिमी (करीब 13 इंच) बारिश पानी भरसा था और पानी लकड़ी हुई थी। बाढ़ में 100 से अधिक लोगों की जान गई थी और चौब बसों से करवापुरा नाले तक बनी चूब पुलिस बहाई थी। मेरा ने बाढ़ में बने लोगों को डरना का याद दिखाने का और कई जगह अरुणद पूरा बनने से। अकाली मिट्टी रोड पर बाढ़ पूरा हो गया था। अमनाहाह बाद में लूटने से गुरुद्वारा स्वामी लकड़ी पड़ी थी। लकालान पीसले ड्रेडिंग यॉर्कि ने जयपुर का टीप कर 10 करोड़ रु. की सहायता प्रदान की थी।

कागज की तरह तैरे वाहन, बिजली गुल हुई, पेड़ भी गिरे हूँ, समस्या, बिजली काटनी पड़ी।  
**एसएमएस में 60 से अधिक ऑपरेशन टालने पड़े**  
अस्फाल के बेसमेंट में पानी भरने से पेड़ हूँ, समस्या, बिजली काटनी पड़ी।  
**कई बरितियों में पानी के साथ मिट्टी भरी, मकान भी गिरे**  
गलता गेट, आमेर और बहापुरी इलाके में हुए हादसे। आमेर में दो युवक घायल।  
**पानी ने गिरे जेल, जयपुर**

### 20 साल से प्यासे रामगढ़ में पहुंचा 4 फीट पानी, आवक अभी जारी है

महात्त नृत्य | अमरावतगढ़  
जयपुर जिले के जमनाबागपड उपखंड में हुई 10 इंच बारिश ने खुदनुमा खबर दी। रामगढ़ बांध में 1999 के बाढ़ पहली बार 4 फीट पानी आ गया। अभी आवक जारी है। ऐसे में कुछ पानी और बाढ़ों की संभावना है। बाढ़ से कि यह बांध 1981 में अपनी पूर्ण क्षमता 64.5 फीट तक भरा था। इसके बाद 1999 में इसमें 33.9 फीट पानी आया था। तब से लेकर अब तक इसका पेदा लगभग सूखा ही रहा है। जब 2012 में इसमें एक फीट पानी आया था। उस समय 22 अगस्त 2012 को जयपुर में 170.1 मिमी बारिश रिपोर्ट हुई थी। अब शुक्रवार को जयपुर में 18.4 मिमी पानी भरसा तो इस बांध में भी 4 फीट पानी पहुंचा।



रामगढ़ बांध में पानी की आवक दर तब तक जारी थी।

### नाले को पार करने का प्रयास, पति-पत्नी और पोते की मौत

जयपुर | जिले में बढ़ने से जुड़े चार हादसों में 5 लोगों की मौत हो गई। कानोहा बांध के पास शुक्रवार शाम 4 बजे उफानते नाले की पुर्णिया पार करते समय खोलेली बाढ़ गई। इसके बाद काली की प्रीपटी खीरन रामकडोप (50+), पानी पारी देवी ने 2 साल के पोते काना की मौत हो गई, खयति विरलदार कल्याण, अनोखी व एक बच्ची को ग्रामीणों ने बचाव लिया। रामप्रताप को ग्रामीणों ने उठका था, पर उन्होंने खोलेली पानी में उतर दी।



- सोडाख रही चेहराफन खोलने की रात खोने खंडी (40) दुदाखंडी नदी में बाढ़, खीरन, जेलीर रोड पर बाड़क अवार 45 वर्षीय अमिता की नाले में बाढ़ने से मौत।
- महाखंडी की किरान बांध काठडी बस्ती के पारस सही (19) नाम का युवक बाढ़। दोर तारा तक सुराग नहीं।

### मानसून अभी और मेहरबान रहेगा

**जयपुर में इतनी बारिश क्यों?**  
मौसम विभाग के अनुसार मानसून की ट्रफ लगान समान्य स्थिति में है और मौकानरे, जयपुर से होकर गुजर रही है। वहीं मानसून की खंडी में कर वलय का क्षेत्र बनेने और पूर्वी राजस्थान के ऊपर आर साउथवेस्टेक सुलेखान सिस्टम बनने से मानसून एकितव हुआ है। इससे कई इलाकों में भारी बारिश हुई।  
**...और अगले चार दिन**  
18 अगस्त तक जयपुर, अजमेर, बांसकाड़ा, बाबल, भरतपुर, भीलवाड़ा सहित यहाँ जिले में भारी बारिश होने की संभावना है।

**प्रदेश में 21% कम वर्षा**  
**जयपुर में...**  
बारिश होनी थी **343.30** मिमी  
अब तक हुई **319.53** मिमी  
कम/अधिक **6.9%** कम  
(फिरले साल अब तक 4.63 मिमी हुई)  
**प्रदेश में...**  
बारिश होनी थी **343.58** मिमी  
अब तक हुई **270.10** मिमी  
कम/अधिक **21.3%** कम  
(फिरले साल अब तक 407.18 मिमी)

# 1981 के बाद आपदा प्रबंधन का सबसे बड़ा रेस्क्यू ऑपरेशन

शहर में जगह-जगह सड़कों, मकानों, बाजारों में जलभराव, मकान ढहने और रास्ते बंद होने पर एक ही दिन में आपदा प्रबंधन की 9 टीमों ने 25 हजार मिट्टी के कट्टे विभिन्न स्थानों पर डाले। 1981 के बाद आपदा प्रबंधन ने बड़ा रेस्क्यू ऑपरेशन चलाया। सुबह 8 बजे से ही कलकटे के कन्ट्रोल रूम पर शिकायतें आने लगी थीं और दोपहर 2 बजे तक कुल 78 शिकायतें दर्ज की गईं। सिविल डिफेंस के 200 स्वयंसेवकों के

अलावा एसडीआरएफ की भी 5 टीमों लगाई गईं हैं। कलेक्टर अंतरसिंह नेह्रा ने अपील की है कि चारदीवारी में यदि घर जजर हो चुका है तो इसकी सूचना जिता प्रयासन को देकर बारिश के दौरान निर्धारित सुरक्षित स्थान पर चले जाएं। बिजली के पोल, खुले बॉक्स, मकानों के पास से गुजरती बिजली की लाइनों एवं टूटे तारों से सावधान रहें। इस बारे में कोई समस्या हो तो कलेक्टर के कंट्रोल रूम को सूचना दें।

# आफत बारिश ठूटी लाइनें, फुंके ट्रांसफॉर्मर, डिस्कॉम को ₹10 करोड़ से ज्यादा का नुकसान

भारत जयपुर

अल्टर हॉल के प्रशासनिक भवन, जेके लोन और एसएमएस के बांगड़ परिसर में भरा पानी

प्रदेश के कई हिस्सों में इस रातक हुई तेज बारिश की वजह से बिजली के टूट पड़े और खान जयपुर हर सिंग था। ट्रांसफॉर्मर का टूटकर सिंग था। खंडेनदारी में पानी भर जाने से बिजली सप्लाई बंद करनी पड़ी। जोधरास में पत्र तारा का पनी निकलना मजदूर सखड़ी बिजली कनेक्टो ने प्रतीति हो पर 10 कंड्रोल से जयपुर सुकुनम होने की अलाख जाई है। हावकि बिजली सप्लाई बल्ल होने व सिस्टम सुधार के बाद ही कारनिक सुकुनम का आंकनम हो सकेगा। प्रदेस के सुकुनम के नाले में बिजली सप्लाई बल्ल होने में दो से तीन दिन लेगी। जय बिजला के प्रकुर खीरन अतिहात राता व जयपुर दिखने के प्रकुर दिखले ऐसे मूल खडी अय हाविलामा नाविकदत का रहे है, ताकि बिजली सप्लाई बल्ल होने हो। जय दिवार के प्रकुर खीरन अतिहात राता में बल्ला कि दिवार की वजह से कई जयवरने में पानी भर जाने का बाढ़ जय चयन टूटने से बिजली लकड़ी सिंग था। बिजली सप्लाई बंद करनी पड़ी। रातो हाविलामा को दिखले जयपुर का अतिहात बिजली सप्लाई बल्ल होने के दिखले रहे है, ताकि जयपुर को दिखले पावे।



रामिास का सिंग पिछा अल्टर हॉल पर प्रशासनिक कार्यालय में पानी भरने से यह दिखी हो पा।

जेके लोन हाविलामा के बल्ल रास पर पानी भरने से पेयबल्ल अतिहात अय दुखरी में पानी भर पा।

### बिजली काटी, ऑपरेशन टले

बारिश की वजह से एएमएस अस्पताल में ऑपरेशन ही टालने पाय था। शुक्रवार को 60 से अधिक ऑपरेशन बारिश की वजह से नहीं किए जा सके। वजह की कि अस्पताल के बेसमेंट में पानी भर गया और लकड़ कोनाम काजय पाय। नवीनम ऑपरेशन थिएटर में बिजली सप्लाई नहीं हो सकी और ऑपरेशन टालने पाे। इसके अलावा अस्पताल की रात को ऐसे हीरो नाले थे, जने से पानी नहीं टूकर पा रहा है। ने कलस एएमएस बांड-जेके लोन, मिनल, गामरी, कन्ट्रोलर जयपुरा, मनोग विकिसास में भी जल-जल पावे भर पाय और ने कलस गैरवा-पौजन बांड करार को बनेको रोधान लेता पावे।



### राजधानी में बिजली सप्लाई बाधित रही, शाम तक 700 शिकायतें आईं

राजधानी में तेज बारिश के कारण कई इलाकों में बिजली की सप्लाई बाधित रही। शम रातक तक 700 शिकायतें आईं, पुरे में शता तक करीब 700 से अधिक जयपुर से लायट टूट होने की रिपोर्टों की भरपूर का और रुने के बाद खानू का दिया गया। मिन इलाकों में टूटने को रिपारमेंट आते, जल रातक तक ले रा टालन 28 पेट्रोल पाम रिपारमेंट पावे। पुरे में शता तक करीब 700 से अधिक जयपुर से लायट टूट होने की रिपोर्टों की भरपूर का और रुने के बाद खानू का दिया गया। मिन इलाकों में टूटने को रिपारमेंट आते, जल रातक तक ले रा टालन 28 पेट्रोल पाम रिपारमेंट पावे।





# Media Reports on 15.08.2020

## Rajasthan Patrika

### 39 साल बाद जयपुर में बारिश से ऐसी तबाही



राजस्थान की राजधानी जयपुर के ईदगाह क्षेत्र स्थित लाल डूंगरी में खड़े वाहन पानी के साथ बहकर आई मिट्टी में फंस गए। दो फुट तक मिट्टी जमा हो गई। वाहन जहाँ खड़े थे, वहीं रह गए। शहर में ऐसे दृश्य कई और जगह भी देखने को मिले। 1981 के बाद ऐसे हालात देखे गए हैं। उधर, राजस्थान विधानसभा का सत्र भी शुक्रवार से शुरू हुआ। होटलों में ठहरे कांग्रेस विधायकों की बस भी सड़कों पर जलभराव के चलते फंस गई। हालांकि देरी से ही सही, वे पहुंच गए।

### लाल डूंगरी: कारों का लगा ढेर, कबाड़ बने साधन

जयपुर . भारी बारिश के कारण कॉलोनी के रास्तों में 3-4 फीट तक पानी बहा। बहाव के कारण कारों पानी में बहती हुई ईदगाह के पास लाल डूंगरी में कबाड़ के रूप में एकत्रित हो गई। इस इलाके में 1500 से अधिक वाहन फंस गए।



### दुकानों और कारों पर फिरा पानी



सड़के बनी तरपताल : चौड़ा रास्ता में सड़कें पानी से लबालब हो गईं। दुकानों में पानी घुसने से करोड़ों रुपए का नुकसान हुआ। कारें भी डूब गईं।

# Heavy rainfall in Jaipur Event – 2 On 19.08.2020



# Date wise monsoon trough position

Date	Position
18.08.2020	The Monsoon trough at mean sea level now passes through Bikaner, Alwar, Gwalior, Banda, Siddhi, Ranchi, Bankura, Canning and thence southeastwards to Northeast Bay of Bengal and extends upto 1.5 km above mean sea level.
19.08.2020	The Monsoon trough at mean sea level now passes through Ganganagar, Delhi, Badaun, Allahabad, Daltonganj and then east south east wards to the centre of well marked low pressure area over north west Bay of Bengal and neighbourhood.



# Action Taken by M.C. Jaipur

Date	Action taken by M.C. Jaipur	forecast / alerts Issued to
19.08.2020	<ol style="list-style-type: none"><li>1. Impact based heavy rainfall alert (orange) no. 1 for Jaipur city 19.08.2020 at 1800 hrs IST (copy enclosed)</li><li>2. Impact based heavy rainfall alert (Red) no. 2 for Jaipur city 19.08.2020 at 2030 hrs IST (copy enclosed)</li><li>3. Nowcast / warning issued at 1830 hrs IST and 2030 hrs IST for heavy intensity of rain over Jaipur city</li></ol>	different agencies like Government of Rajasthan (Relief, Collectors, DM's, flood control, Disaster managements) print and electronic media through e-mail, messages, whatsapp messages and on social media (face book and twitter)





# Alert -1 on 19.08.2020

मौसम विज्ञान केंद्र, जयपुर  
भारत मौसम विज्ञान विभाग  
पृथ्वी विज्ञान मंत्रालय



Meteorological Centre, Jaipur  
India Meteorological Department  
Ministry of Earth Science

## JAIPUR CITY HEAVY RAINFALL ALERT

### ALERT NO. 1

DATE: 19-08-2020

TIME OF ISSUE: 18:00 HRS IST

Forecast alert based upon	1800 HRS IST OF 19-08-2020
1800 IST / 19 August 2020	Realized rainfall (0830 IST to 1730 IST) of 19/08/2020 Jaipur Airport : 041.2 mm  One or two spells of moderate to isolated heavy rainfall very likely to continue during next two to three hours.
Impact expected	<ul style="list-style-type: none"><li>▪ Localized flooding of susceptible informal settlements or roads, low lying areas, underpasses.</li><li>▪ Localized and short term disruption to municipal services</li><li>▪ Major roads affected but can be used, increased travel times</li><li>▪ Slippery roads</li><li>▪ Closure of roads crossing low water bridges</li></ul>

Figure 1 Satellite Image  
Figure 2 DWR Jaipur imagery

Valid upto 2100 IST of 19.08.2020

भारत मौसम विज्ञान विभाग  
INDIA METEOROLOGICAL DEPARTMENT



# Alert -2 on 19.08.2020

मौसम विज्ञान केंद्र, जयपुर  
भारत मौसम विज्ञान विभाग  
पृथ्वी विज्ञान मंत्रालय



Meteorological Centre, Jaipur  
India Meteorological Department  
Ministry of Earth Science

## JAIPUR CITY HEAVY RAINFALL (RED ALERT) ALERT ALERT NO. 2

DATE: 19-08-2020

TIME OF ISSUE: 20:30 HRS IST

Forecast alert based upon	2030 HRS IST OF 19-08-2020
2030 IST / 19 August 2020	Observed rainfall till 2030 IST (0830 IST to 2030 IST) of 19/08/2020 at Jaipur Airport = 44.4 mm  One or two spells of moderate to heavy rainfall (64.5 – 115.5 mm ) very likely to continue during next two to three hours at many parts of Jaipur city.
Impact expected	<ul style="list-style-type: none"><li>▪ Localized flooding of susceptible informal settlements or roads, low lying areas, underpasses.</li><li>▪ Localized and short term disruption to municipal services</li><li>▪ Major roads affected but can be used, increased travel times</li><li>▪ Slippery roads</li><li>▪ Closure of roads crossing low water bridges</li></ul>

Figure 1 Satellite Image  
Figure 2 DWR Jaipur imagery

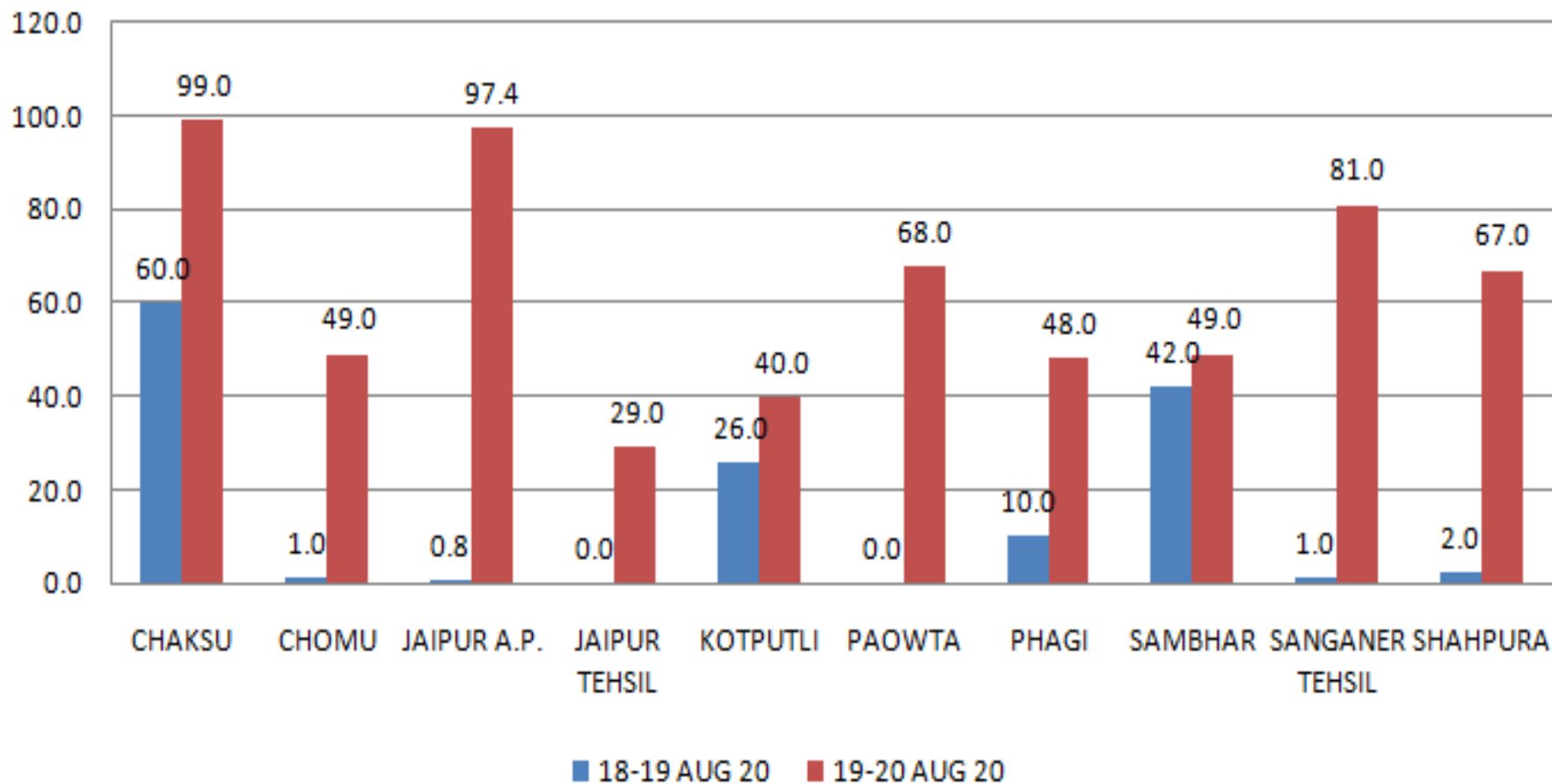
Valid upto 2300 IST of 19.08.2020

भारत मौसम विज्ञान विभाग  
INDIA METEOROLOGICAL DEPARTMENT



# Realized Rainfall (Graphical)

## RAINFALL RECORDED AT DIFFERENT RAINGAUGE IN JAIPUR





### जयपुर; 6 घंटे में 4 इंच बारिश अगले 3 दिन के लिए अलर्ट जारी



जयपुर में बारिश।

जयपुर/नई दिल्ली | राजधानी में बुधवार को शाम करीब 4:30 बजे से रात 10:30 तक 6 घंटे में करीब 4 इंच (95.2 मिमी) बारिश हुई। मौसम विभाग ने पूर्वी राजस्थान के लिए अगले तीन दिन ऑरेंज अलर्ट और पश्चिमी राजस्थान के लिए येलो अलर्ट जारी किया है। ऑरेंज अलर्ट यानी भारी बारिश (ढाई से साढ़े चार इंच) व येलो अलर्ट मतलब एक से ढाई इंच तक बारिश संभव। वहीं, बुधवार को दिल्ली-एनसीआर, मप्र और महाराष्ट्र समेत कई राज्यों में जमकर बारिश हुई। गुरुग्राम में सड़कें तालाब बन गईं। - देश-विदेश पेज भी पढ़ें

**आगे का अनुमान** • 23 अगस्त तक कई जिलों में भारी बारिश की चेतावनी है। • बारां, झालावाड़, कोटा, बीकानेर, चूरू, नागौर में भारी बारिश के आसार। जयपुर में भी भारी बारिश की संभावना है।



# **3. EXTREMELY HEAVY RAINFALL SE Raj (22-24 August)**



# LOW PRESSURE SYSTEM

- ✓ A low pressure area was formed over Northern BoB and adjoining Odisha on 19<sup>th</sup> August and intensified as Well marked low on 20<sup>th</sup> August over Northern Odisha & adjoining parts of Jharkhand.
- ✓ The WML moved westward and maintained its intensity for subsequent two days.





# IMPACT BASED PRESS RELEASE

- ✓ for Under the influence of above system, MC Jaipur issued first IMPACT BASED PRESS RELEASE on 20<sup>th</sup> August, 2020 in local language and circulated to all concerned. **First RED Alert was also issued on 20<sup>th</sup> August.**
- ✓ The IMPACT BASED PRESS was then updated on 21<sup>st</sup>, 22<sup>nd</sup> August, 2020.
- ✓ Chief secretary, State govt. Authorities & media were briefed well on time through phone/whatsApp and updated through website, FB, Twitter etc. It was a good media coverage of alert.



# REALISED RAINFALL

- ✓ **The heavy rainfall event was started over South Rajasthan from 21<sup>st</sup> August.**
- ✓ **Extremely heavy rainfall 209mm reported on 22<sup>nd</sup> Aug at Lohariya, Banswada with very heavy at four station of Dungarpur & Banswada districts.**
- ✓ **Extremely heavy rainfall at five stations, very heavy at 18 stations reported. Highest 360 mm reported on 23<sup>rd</sup> Aug at Bhungara, Banswada with**



# PRESS RELEASE 20/08/20

मौसम विज्ञान केंद्र, जयपुर  
भारत मौसम विज्ञान विभाग  
पृथ्वी विज्ञान मंत्रालय



Meteorological Centre, Jaipur  
India Meteorological Department  
Ministry of Earth Science

मौसम विज्ञान केंद्र, जयपुर  
भारत मौसम विज्ञान विभाग  
पृथ्वी विज्ञान मंत्रालय



Meteorological Centre, Jaipur  
India Meteorological Department  
Ministry of Earth Science

प्रेस विज्ञापित  
दिनांक : 20 अगस्त 2020, 1330 IST

विषय: अगले चार दिनों के लिए राज्य में भारी बारिश अलर्ट.

## 1. प्रेक्षित वर्षापात:

पिछले 24 घंटों में राज्य के जयपुर, सीकर, सवाई माधोपुर, चित्तौड़गढ़, भीलवाड़ा, भरतपुर, अजमेर, कोटा, अलवर, करौली एवं चुरु जिलों में कहीं कहीं भारी से अति भारी बारिश दर्ज की गयी है। पूर्वी राजस्थान में सर्वाधिक वर्षा सवाई माधोपुर 127.0 मिमी एवं पश्चिमी राजस्थान में राजगढ़ (चुरु) 75.0 मिमी दर्ज की गयी है।

## 2. वायुमंडलीय परिस्थितियां:

- वर्तमान में मानसून ट्रफ लाइन बीकानेर, अजमेर से होकर गुजर रही है तथा सक्रिय है। एक ऊपरी परिसंचरण तंत्र (Cyclonic circulation) दक्षिणी-पश्चिमी राजस्थान एवं आस पास के क्षेत्र पर स्थित है।
- उत्तरी उड़ीसा व आसपास के क्षेत्र में एक अति कम दबाव का क्षेत्र (WELL MARKED LOW PRESSURE AREA) बना हुआ है। अगले तीन-चार दिनों में इसके छत्तीसगढ़, मध्यप्रदेश से होकर पश्चिम दिशा की ओर आगे बढ़ने की संभावना है।

## 3. भारी बारिश चेतावनी:

उपरोक्त वायुमंडलीय परिस्थितियों व मॉडल संकेतानुसार राज्य के अधिकतर स्थानों पर बारिश होने की संभावना है।

दिनांक	प्रभावित होने वाले संभावित जिले (पूर्वी राजस्थान)	प्रभावित होने वाले संभावित जिले (पश्चिमी राजस्थान)
20/08/2020 (अगले दिन 0830 तक मान्य)	सिरोही, राजसमन्द, उदयपुर, भीलवाड़ा, चित्तौड़गढ़, झालावाड़, जयपुर, अलवर, दौसा, भरतपुर जिलों में मेघगर्जन के साथ कहीं-कहीं भारी से अति भारी (64.5-204.4 मिमी) बारिश होने की संभावना है।	बीकानेर, गंगानगर, हनुमानगढ़, जैसलमेर, नागौर जिलों में मध्यम से तीव्र मेघगर्जन के साथ कहीं-कहीं भारी से अति भारी (64.5-204.4 मिमी) बारिश होने की संभावना है।
21/08/2020 (अगले दिन 0830 तक मान्य)	सिरोही, राजसमन्द, उदयपुर, भीलवाड़ा, चित्तौड़गढ़, झालावाड़, कोटा, बारां, अजमेर, बूंदी, इंगरपुर, बाँसवाड़ा जिलों में मेघगर्जन के साथ कहीं-कहीं भारी से अति भारी (64.5-204.4 मिमी) बारिश होने की प्रबल संभावना है।	पाली, जालौर, जोधपुर, बाड़मेर जिलों में कहीं-कहीं भारी (64.5-115.4 मिमी) बारिश होने की संभावना है।
22/08/2020 (अगले दिन 0830 तक मान्य)	सिरोही, राजसमन्द, उदयपुर, भीलवाड़ा, चित्तौड़गढ़, झालावाड़, कोटा, बारां, अजमेर, बूंदी, इंगरपुर, बाँसवाड़ा जिलों में मेघगर्जन के साथ कहीं-कहीं भारी से अति भारी (64.5-204.4 मिमी) बारिश होने की प्रबल संभावना है। इंगरपुर, बाँसवाड़ा, चित्तौड़गढ़ जिलों में एक दो स्थानों पर अत्यंत भारी बारिश (Extremely heavy) होने की भी संभावना है।	पाली, जालौर, बाड़मेर जिलों में कहीं-कहीं भारी से अति भारी (64.5-115.4 मिमी) बारिश होने की संभावना है।
23/08/2020 (अगले दिन 0830 तक)	सिरोही, राजसमन्द, उदयपुर जिलों में मेघगर्जन के साथ कहीं-कहीं भारी से अति भारी (64.5-204.4 मिमी) बारिश होने की संभावना है।	पाली, जालौर, बाड़मेर जिलों में कहीं-कहीं भारी से अति भारी (64.5-115.4 मिमी) बारिश होने की संभावना है।

PAGE 1

वेबसाइट: [http://tmcnewdelhi.imd.gov.in/MET\\_CENTRES/MCJPR/index.html](http://tmcnewdelhi.imd.gov.in/MET_CENTRES/MCJPR/index.html)

Contact Number: 0141-2790194 / 2793254, email: mcjaipur@rediffmail.com

24/08/2020  
(अगले दिन 0830 तक)

NIL WARNING

NIL WARNING

Copy to:

- Chief secretary, Govt. of Rajasthan
- Secretary, Disaster management & relief
- DM of concerned districts
- AIR, DD and all print & electronic media

## IMPACT EXPECTED:

- Localized water logging of susceptible informal settlements or roads, low lying areas and underpasses.
- Localized and short-term disruption to municipal services (water, electricity, etc.)
- Major roads affected may leads increased travel time, but can be used.
- Minor motor vehicle accidents due to slippery roads.
- Localized closure of roads, water bridges.
- Overflow of seasonal rivers/nalas in localized areas.

SATELLITE PICTURE ANNEXED

PAGE 2

विज्ञान विभाग  
METEOROLOGICAL DEPARTMENT



# PRESS RELEASE 21/08/20

मौसम विज्ञान केंद्र, जयपुर  
भारत मौसम विज्ञान विभाग  
पृथ्वी विज्ञान मंत्रालय



Meteorological Centre, Jaipur  
India Meteorological Department  
Ministry of Earth Science

मौसम विज्ञान केंद्र, जयपुर  
भारत मौसम विज्ञान विभाग  
पृथ्वी विज्ञान मंत्रालय



Meteorological Centre, Jaipur  
India Meteorological Department  
Ministry of Earth Science

प्रेस विज्ञप्ति

दिनांक : 21 अगस्त 2020, 1630 IST

विषय: दक्षिण-पूर्वी राज्य में भारी बारिश अलर्ट.

1. वायुमंडलीय परिस्थितियां:

- वर्तमान में मानसून ट्रफ लाइन फलोदी, अजमेर से होकर गुजर रही है तथा सक्रिय है।
- अति कम दबाव का क्षेत्र (WELL MARKED LOW PRESSURE AREA) मध्यप्रदेश के ऊपर स्थित है। अगले तीन-चार दिनों में इसके पश्चिम दिशा की ओर आगे बढ़ने की संभावना है।

2. भारी बारिश चेतावनी:

उपरोक्त वायुमंडलीय परिस्थितियों व मॉडल संकेतानुसार राज्य के अधिकतर स्थानों पर बारिश होने की संभावना है।

दिनांक	चेतावनी	पूर्वी राजस्थान	पश्चिमी राजस्थान
21.08.2020	भारी बारिश/मेघगर्जन/बड़पात	अजमेर, बांसवाड़ा, बारग, बूंदी, धौलबाड़ा, चित्तोरगढ़, डूंगरपुर, झालाबाड़, कोटा, राजसमन्द, सवाई माधोपुर, सिरोंही, उदयपुर जिलों में कहीं कहीं पर मध्यम से तीव्र मेघगर्जन/बड़पात के साथ भारी/अत्यधिक भारी वर्षा की सम्भावना है।	बाड़मेर, पाली, जालौर, जोधपुर जिलों में कहीं कहीं पर मध्यम से तीव्र मेघगर्जन/बड़पात के साथ भारी वर्षा की सम्भावना है।
	अत्यंत अत्यधिक भारी वर्षा	बांसवाड़ा, डूंगरपुर जिलों में एक दो स्थानों पर अत्यंत अत्यधिक भारी वर्षा (EXTREMELY HEAVY) होने की सम्भावना है।	कोई चेतावनी नहीं है।
22.08.2020	भारी बारिश/मेघगर्जन/बड़पात	अजमेर, बांसवाड़ा, बारग, बूंदी, धौलबाड़ा, चित्तोरगढ़, जयपुर, डूंगरपुर, झालाबाड़, कोटा, राजसमन्द, सवाई माधोपुर, सिरोंही, टोंक, उदयपुर जिलों में कहीं कहीं पर मध्यम से तीव्र मेघगर्जन/बड़पात के साथ भारी/अत्यधिक भारी वर्षा की सम्भावना है।	बाड़मेर, पाली, जालौर, जोधपुर जिलों में कहीं कहीं पर मध्यम से तीव्र मेघगर्जन/बड़पात के साथ भारी/अत्यधिक भारी वर्षा की सम्भावना है।
	अत्यंत अत्यधिक भारी वर्षा	बांसवाड़ा, डूंगरपुर, चित्तोरगढ़, राजसमन्द जिलों में एक दो स्थानों पर अत्यंत अत्यधिक भारी वर्षा (EXTREMELY HEAVY) होने की सम्भावना है।	कोई चेतावनी नहीं है।
23.08.2020	भारी बारिश/मेघगर्जन/बड़पात	अजमेर, धौलबाड़ा, बांसवाड़ा, डूंगरपुर, चित्तोरगढ़, राजसमन्द, सिरोंही, उदयपुर जिलों में कहीं कहीं पर मध्यम से तीव्र मेघगर्जन/बड़पात के साथ भारी/अत्यधिक भारी वर्षा की सम्भावना है।	बाड़मेर, पाली, जालौर, जोधपुर, जैसलमेर जिलों में कहीं कहीं पर मध्यम से तीव्र मेघगर्जन/बड़पात के साथ भारी/अत्यधिक भारी वर्षा की सम्भावना है।
	अत्यंत अत्यधिक भारी वर्षा	चित्तोरगढ़, राजसमन्द, सिरोंही, उदयपुर जिलों में एक दो स्थानों पर अत्यंत अत्यधिक भारी वर्षा (EXTREMELY HEAVY) होने की सम्भावना है।	जालौर, पाली जिलों में कहीं कहीं पर अत्यंत अत्यधिक भारी वर्षा (EXTREMELY HEAVY) होने की सम्भावना है।
24.08.2020	भारी बारिश	सिरोंही, उदयपुर जिलों में कहीं कहीं भारी वर्षा होने की सम्भावना है।	बाड़मेर, जालौर, पाली जिलों में कहीं कहीं पर भारी/अत्यधिक भारी वर्षा की सम्भावना है।
25.08.2020	भारी बारिश	कोई चेतावनी नहीं है।	बाड़मेर, जालौर जिलों में कहीं कहीं पर भारी वर्षा होने की सम्भावना है।

PAGE 1

**IMPACT EXPECTED:**

- Localized water logging of susceptible informal settlements or roads, low lying areas and underpasses.
- Localized and short-term disruption to municipal services (water, electricity, etc.)
- Major roads affected may leads increased travel time, but can be used.
- Minor motor vehicle accidents due to slippery roads.
- Localized closure of roads, water bridges.
- Overflow of seasonal rivers/nalas in localized areas.

Copy to:

- Chief secretary, Govt. of Rajasthan
- Secretary, Disaster management & relief
- DM of concerned districts
- AIR, DD and all print & electronic media

आर. एस. शर्मा  
वैज्ञानिक-सी एवं प्रभारी निदेशक  
मौसम केंद्र जयपुर

LEGEND

COLOUR CODES	वर्षापात (पराम)
नेलावरी (कारंशरी कंठ)	अति भारी (115.6-204.4 मिमी)
सवेत (तेषार रंठ)	भारी (64.5 - 115.5 मिमी)
निगराने (सुचिन किये जायेगा)	मध्यम (15.6-64.4 मिमी)
कोई चेतावनी नहीं	हल्की (2.5 -15.5 मिमी)

SATELLITE PICTURE ANNEXED

PAGE 2

भारत मौसम विज्ञान विभाग  
INDIA METEOROLOGICAL DEPARTMENT





# PRESS RELEASE 22/08/20

मौसम विज्ञान केंद्र, जयपुर  
भारत मौसम विज्ञान विभाग  
पृथ्वी विज्ञान मंत्रालय



Meteorological Centre, Jaipur  
India Meteorological Department  
Ministry of Earth Science

प्रेस विज्ञप्ति  
दिनांक : 22 अगस्त 2020, 1300 IST

विषय: दक्षिण-पूर्वी राज्य में भारी बारिश अलर्ट.

### 1. प्रेक्षित वर्षापात:

पिछले 24 घंटों में राज्य के डूंगरपुर, बाँसवाड़ा तथा उदयपुर जिलों में कहीं कहीं भारी से अति भारी बारिश दर्ज की गयी है।, बाँसवाड़ा में अत्यंत भारी बारिश भी दर्ज की गयी है. पूर्वी राजस्थान में सर्वाधिक वर्षा लोहारिया, बाँसवाड़ा 209.0 मिमी एवं पश्चिमी राजस्थान में रामसर, बाड़मेर 43.0 मिमी दर्ज की गयी है।

### 2. वायुमंडलीय परिस्थितियां:

➤ अति कम दबाव का क्षेत्र (WELL MARKED LOW PRESSURE AREA) उत्तर-पश्चिमी मध्यप्रदेश तथा आसपास के क्षेत्र के ऊपर स्थित है तथा संबंधित चक्रवाती परिसंचरण सतह से 7.6 किमी ऊपर तक विस्तारित है व ऊंचाई के साथ दक्षिण पश्चिम की ओर झुका हुआ है. इसके अगले 48 घंटों में पश्चिम दिशा की ओर राजस्थान की तरफ आगे बढ़ने की संभावना है.

### 3. भारी बारिश चेतावनी:

उपरोक्त वायुमंडलीय परिस्थितियों व मॉडल संकेतानुसार राज्य के अधिकतर स्थानों पर बारिश होने तथा राज्य के दक्षिणी भागों में अगले तीन चार दिनों के दौरान मध्यम से तीव्र मेघगर्जन के साथ कहीं-कहीं वज्रपात होने की भी की संभावना है.

दिनांक	चेतावनी	पूर्वी राजस्थान	पश्चिमी राजस्थान
22.08.2020 (अगले दिन 0830 तक मान्य)	भारी बारिश/मेघगर्जन/वज्रपात	बाँसवाड़ा, डूंगरपुर, झालावाड़, राजसमन्द, बारां, बूंदी, कोटा धौलपुर, चित्तौगढ़, जयपुर, टोंक, अजमेर, सवाई माधोपुर, सिरोंही, उदयपुर जिलों में कहीं कहीं पर मध्यम से तीव्र मेघगर्जन/वज्रपात के साथ भारी से अति भारी वर्षा की सम्भावना है।	बाड़मेर, पाली, जालौर, जोधपुर जिलों में कहीं कहीं पर मध्यम से तीव्र मेघगर्जन/वज्रपात के साथ भारी से अति भारी वर्षा की सम्भावना है।
	अत्यंत अत्यधिक भारी वर्षा	बाँसवाड़ा, डूंगरपुर, चित्तौगढ़, सिरोंही, राजसमन्द, जिलों में एक दो स्थानों पर अत्यंत भारी वर्षा (EXTREMELY HEAVY) होने की सम्भावना है।	जालौर, पाली जिलों में कहीं कहीं पर अत्यंत अत्यधिक भारी वर्षा (EXTREMELY HEAVY) होने की सम्भावना है।
23.08.2020 (अगले दिन 0830 तक मान्य)	भारी बारिश/मेघगर्जन/वज्रपात	अजमेर, टोंक, जयपुर, बूंदी, सवाई माधोपुर, धौलपुर, बाँसवाड़ा, डूंगरपुर, चित्तौगढ़, राजसमन्द, सिरोंही, उदयपुर जिलों में कहीं कहीं पर मध्यम से तीव्र मेघगर्जन/वज्रपात के साथ भारी से अति भारी वर्षा की सम्भावना है।	बाड़मेर, पाली, जालौर, जोधपुर, जैसलमेर जिलों में कहीं कहीं पर मध्यम से तीव्र मेघगर्जन/वज्रपात के साथ भारी से अति भारी वर्षा की सम्भावना है।
	अत्यंत भारी वर्षा	चित्तौगढ़, राजसमन्द, सिरोंही, उदयपुर, बाँसवाड़ा, डूंगरपुर जिलों में एक दो स्थानों पर अत्यंत भारी वर्षा (EXTREMELY HEAVY) होने की सम्भावना है।	जालौर, पाली जिलों में कहीं कहीं पर अत्यंत अत्यधिक भारी वर्षा (EXTREMELY HEAVY) होने की सम्भावना है।
24.08.2020 (अगले दिन 0830 तक मान्य)	भारी बारिश	सिरोंही, उदयपुर जिलों में कहीं कहीं भारी से अति भारी वर्षा की होने की सम्भावना है।	बाड़मेर, जालौर, जोधपुर, नागौर, जैसलमेर पाली जिलों में कहीं कहीं पर भारी से अति भारी वर्षा की सम्भावना है।
	अत्यंत अत्यधिक भारी वर्षा	NIL	जालौर, पाली जिलों में कहीं कहीं पर अत्यंत अत्यधिक भारी वर्षा (EXTREMELY HEAVY) होने की सम्भावना है।

मौसम विज्ञान केंद्र, जयपुर  
भारत मौसम विज्ञान विभाग  
पृथ्वी विज्ञान मंत्रालय



Meteorological Centre, Jaipur  
India Meteorological Department  
Ministry of Earth Science

25.08.2020 (अगले दिन 0830 तक मान्य)	भारी बारिश	सिरोंही जिले में कहीं कहीं भारी से अति भारी वर्षा की होने की सम्भावना है।	बाड़मेर, जालौर, नागौर, जैसलमेर जिलों में कहीं कहीं पर भारी से अति भारी वर्षा होने की सम्भावना है।
26.08.2020 (अगले दिन 0830 तक मान्य)	भारी बारिश	NIL	जैसलमेर, नागौर जिले में कहीं कहीं वर्षा की होने की सम्भावना है।

### IMPACT EXPECTED:

- Localized water logging of susceptible informal settlements or roads, low lying areas and underpasses.
- Localized and short-term disruption to municipal services (water, electricity, etc.)
- Major roads affected may leads increased travel time, but can be used.
- Minor motor vehicle accidents due to slippery roads.
- Localized closure of roads, water bridges.
- Overflow of seasonal rivers/nalas in localized areas.

Copy to:

- Chief secretary, Govt. of Rajasthan
- Secretary, Disaster management & relief
- DM of concerned districts
- AIR, DD and all print & electronic media

### LEGEND

COLOUR CODES	वर्षापात (पराम)
चेतावनी (कचंबतरी कर)	अत्यंत भारी (>204.4 मिमी)
खतरा (तेवार रंग)	भारी-अति भारी (64.5 – 204.4 मिमी)
निगरानी (सूचित किया जाएगा)	मध्यम (15.6-64.4 मिमी)
काई चेतावनी नहीं	हल्की (2.5 -15.5 मिमी)

आर. एस. शर्मा  
वैज्ञानिक-सी एवं प्रभारी निदेशक  
मौसम केंद्र जयपुर

# REALISED RAINFALL

Realised: 22/08/20

मौसम केंद्र जयपुर भारत मौसम विज्ञान विभाग			
दिनांक: 22/08/2020			
आज दिनांक 22 अगस्त को 0830 बजे मापी गयी भारी बारिश			
जिला	स्टेशन	वर्षापात (मिमी)	Category
बाँसवाड़ा	लोहारिया	209	EXTREMELY HEAVY
	बाँसवाड़ा	185	VERY HEAVY
	भूगड़ा	168	VERY HEAVY
	कुशलगढ़	137	VERY HEAVY
	केसरपूरा	70	HEAVY
	जगपूरा	69	HEAVY
	घाटोल	66	HEAVY
डूंगरपूर	साबला	140	VERY HEAVY
	निटाउवा	90	HEAVY
	सागवाड़ा	80	HEAVY
उदयपुर	खेरवाड़ा	67	HEAVY

Realised: 23/08/20

मौसम केंद्र जयपुर भारत मौसम विज्ञान विभाग				
आज दिनांक 23 अगस्त को 0830 बजे मापी गयी भारी बारिश				
जिला	स्टेशन	वर्षापात (मिमी)	Category	
बाँसवाड़ा	भूगड़ा	360	EXTREMELY HEAVY	
	घाटोल	304	EXTREMELY HEAVY	
	केसरपूरा	267	EXTREMELY HEAVY	
	जगपूरा	261	EXTREMELY HEAVY	
	सज्जनगढ़	200	VERY HEAVY	
	लोहारिया	191	VERY HEAVY	
	गढ़ी	182	VERY HEAVY	
	बाँसवाड़ा	180	VERY HEAVY	
	बागीदोरा	164	VERY HEAVY	
	दानपुर	157	VERY HEAVY	
	शेरगढ़	155	VERY HEAVY	
	कुशलगढ़	153	VERY HEAVY	
	अरधुना	143	VERY HEAVY	
	सल्लोपट	136	VERY HEAVY	
डूंगरपूर	सागवाड़ा	196	VERY HEAVY	
	निटाउवा	185	VERY HEAVY	
	साबला	180	VERY HEAVY	
	चिखली	132	VERY HEAVY	
	गलियाकोट	125	VERY HEAVY	
	आसपुर	92	HEAVY	
	बेंजा	80	HEAVY	
	देवल	76	HEAVY	
	धम्बोला	73	HEAVY	
	डूंगरपुर	66	HEAVY	
	सलुम्बर	122	VERY HEAVY	
	लसाडिया	106	HEAVY	
	सराडा	97	HEAVY	
	सेमारी	96	HEAVY	
उदयपुर	मीण्डर	91	HEAVY	
	कोटडा	87	HEAVY	
	झाडोल	68	HEAVY	
	गिर्वा	67	HEAVY	
	प्रतापगढ़	पीपलखुंट	278	EXTREMELY HEAVY
	अरनोद	145	VERY HEAVY	
	झालावाड़	डग	172	VERY HEAVY
	गंगधार	105	HEAVY	
	राजसमन्द	कुम्भलगढ़	68	HEAVY
	सिरोही	आबू रोड	66	HEAVY





## बेणेश्वर धाम टापू बना, सुरवानिया डैम के 2 गेट खोले

जालोर-पाली में आज और कल के लिए रेड अलर्ट जारी

जयपुर सहित कई जिलों में 3 दिन भारी बारिश की चेतावनी



### महानगर संवाददाता

जयपुर। दो दिन से हो रही बारिश के बाद बांसवाड़ा जिले में सोम, माही तथा झाखम नदियों का संगम बेणेश्वर धाम टापू में बदल गया है। सोम और झाखम में पानी की आवक जारी है। धाम के तीनों पुल डूब गए हैं तथा पुलों पर 3 से 7 फीट पानी की चादर चल रही है। इससे साबला, वलाई, गनोड़ा मार्ग पर आवाजाही बंद है। वहीं सुरवानिया डैम के 2 गेट 2-2 फीट खोल कर 33.35 क्यूसेक पानी छोड़ा गया। शनिवार को जयपुर में रुक-रुक कर बारिश का दौर चलता रहा। सुबह 8:30 बजे तक बांसवाड़ा के लोहारिया में 209 मिमी, बांसवाड़ा में 185, भूंगड़ा में 168, कुशलगढ़ में 137, केसरपुरा में 70, जगपुरा में 69, घाटोल में 66 मिमी बारिश हुई। झालावाड़ में बिजली गिरने से 5 बकरियों की मौत हो गई और एक महिला झुलस गई। वहीं अजमेर, जयपुर, कोटा, उदयपुर, भीलवाड़ा, टोंक, चित्तौड़गढ़, बाड़मेर, जैसलमेर और नागौर करीब 18 जिलों में मध्यम से तेज

23 अगस्त  
अजमेर, भीलवाड़ा, बांसवाड़ा, बूंदी, डूंगरपुर, जयपुर, चित्तौड़गढ़, राजसमंद, सिरोही, सवाई माधोपुर, टोंक, उदयपुर, बाड़मेर, पाली, जालोर, जोधपुर और जैसलमेर।  
24 अगस्त  
सिरोही, उदयपुर, बाड़मेर, जालोर, जैसलमेर, जोधपुर, नागौर और पाली।  
25 अगस्त  
सिरोही, बाड़मेर, जालोर, जैसलमेर और नागौर।



जयपुर 23-08-2020

dainikbhaskar.com


## राजस्थान

दैनिक भास्कर, जयपुर, रविवार, 23 अगस्त, 2020

## भारी भादो • टापू में फंसे 6 में से दो कूदे, एक बचा, 4 घंटे तक नहीं मिली मदद, 4 बहे बांसवाड़ा: 11 इंच बारिश, अनास नदी में 6 बहे, एक का शव मिला

- बांसवाड़ा जिले के कई इलाकों में आधा फीट से लेकर एक फीट तक बारिश
- बेणेश्वर धाम में पुजारी-पुलिस सहित 20 लोग फंसे
- राजधानी में दिनभर रिमझिम
- मौसम विभाग ने अगले 24 घंटों के दौरान दो भारी बारिश की चेतावनी

### बेणेश्वरधाम की तीन पुलिया पर 2-2 फीट पानी



बांसवाड़ा/गनोड़ा, जिले में मानसून की पहली मुसलाधार बारिश शुक्रवार रात को हुई। पिछले 24 घंटे में जिले में 8 इंच से ज्यादा बारिश हुई। धाम में एक ही दिन में दो मीटर से ज्यादा पानी आया। तेज बारिश के कारण बेणेश्वरधाम के तीन पुलियाओं पर 2-2 फीट पानी आ जाने से धाम टापू बन गया। पुजारी और दो कांस्टेबल समेत 20 लोग धाम पर फंस गए हैं। पिछले साल तुल्य में यह धाम तीन बार टापू बन चुका था। जिले में पिछले 24 घंटे में 8 इंच बारिश हुई है और कुल टापू पर जहां पर मीटर बने हुए हैं वहां पर मीटरों के पानी के अलावा दो कांस्टेबल टापू पर फंसे हुए हैं। धाम के तीनों तरफ वाले पुल पर पानी को चादर चल रही है और पुलिस प्रशासन के द्वारा किसी को पुल पर आना-जाना नहीं करने दिया जा रहा है। फोटो: विपुल त्रिवेदी पारोटा, कॅप्टन: हरेंद्र व्यास गनोड़ा।

### 4 घंटे तक जिंदगी बचाने की करते रहे गुहार, प्रशासन पहुंचा, पर लील गई लहरें

बांसवाड़ा/समानुद क्षेत्र में गुजरात से आने वाली नदी में फंसे हुए दो पानी के बीच टापू पर फंसे 4 लोग रातभय 4 घंटे गुहार करते रहे और मकबूर नहीं मिलने से बच गए। गुजरात के झालेर तटस्थ के टूटी केकॉनिया गांव के एक ही परिवार के करीब 50 लोग अनास नदी में फंसे हुए थे और पुराने पुल के लिए पहुंचे थे। ये लोग नदी के टापू पर अस्थिर विमान बनने लगे। 10 बजे नदी में पानी बढ़ने लगने से 6 लोग फंस गए। इनमें से दो भक्त गणेशिया और कटुक्रिया गणेशिया ने तैरकर नदी पर करने की कोशिश की पर तेज झड़ान में बहने लगे। इनमें भक्त से किनारे पर आ गए, लेकिन कटुक्रिया भाई की मौत हो गई। अन्य चार लोगों भीमजी, बालराम, काजू भाई और एक अन्य युवक टापू पर ही फंस गए और बचाव में बच गए।

## कुशलगढ़ की वांकरी नदी में पुलिया टूटी, ट्रोला बहा

चालक-खलासी कूदे, नदी में एक किलोमीटर तक तैरकर बचाई जान

भास्कर न्यूज़ | बांसवाड़ा

जिले में तेज बारिश से 24 घंटे में केसरपुरा में 11, कुशलगढ़ में 9 और बांसवाड़ा में 8 इंच पानी बरसा। मुसलाधार बारिश से बांसवाड़ा माही, अनास, हिन, चाप, एराव, वांकरी, सोम, जाखम, तेरनी, सुंदल समेत जिले भर की नदियां लबाबल हो गईं। कुशलगढ़ की वांकरी नदी में पुलिया टूटने से एक ट्रोला बह गया। ड्राइवर और खलासी नदी में कूद गए और करीब एक किमी तक तैरकर किनारे पहुंचे।



बांसवाड़ा, वांकरी नदी की टूटी पुलिया में बहत ट्रोला।

### भारी बरसात से कई गांवों का संपर्क कटा

झालावाड़, डूंगरपुर, उदयपुर के साथ ही झालावाड़ व कोटा जिलों के अधिकतर इलाके शुक्रवार रात व शनिवार को तेज बारिश से तालबंद रहे। बांसवाड़ा जिले के केसरपुरा में 11, कुशलगढ़ में 9 और बांसवाड़ा में 8 इंच बारिश दर्ज की गई। तेज बारिश से शहर समेत गांवों के निचले इलाकों इलाकों, सड़कों और परों में पानी भर गया।

### कहां-कितनी बारिश

- बांसवाड़ा: 200 मिमी
- लोहारिया: 210 मिमी
- केसरपुरा: 267 मिमी
- भूंगड़ा: 184 मिमी
- कुशलगढ़: 220 मिमी
- अरधना: 29 मिमी
- बागीसर: 44 मिमी
- दानपुर: 104 मिमी
- गढ़ी: 59 मिमी
- घाटोल: 105 मिमी
- जगपुरा: 80 मिमी
- सज्जपुरा: 119 मिमी
- सुलतगढ़: 33 मिमी
- शेरगढ़: 19 मिमी

भास्कर न्यूज़ | झालावाड़

झालावाड़ जिले में शनिवार को मानसून झुंझकर बरसा। जिले में सर्वाधिक बारिश डग में 5.6 इंच और गंगवार में 3.6 इंच रिकार्ड की गई। लगातार बारिश से पुलिया और रटो पर पानी आने से कई मार्ग अवरूद्ध हो गए। इसके चलते मध्यप्रदेश से संपर्क कट गया। कालीसिंध में पानी की आवक तेज होने पर शनिवार को कालीसिंध डैम के आठ गेट खोलकर पानी को मार्ग अवरूद्ध हो गया।

निवासी की जा रही है। इधर छोटी कालीसिंध नदी की रफ्तार पर पानी आने से चौमलन-रवतपुरा मार्ग जाम हो गया, इसके चलते मध्यप्रदेश सुवासरा से संपर्क कट गया। इसके अलावा मनोहरधाम में खाताखंडी पुलिया पर पानी आने से मध्यप्रदेश रागवड़ जाने वाला मार्ग भी बाधित हो गया और कई गांवों का संपर्क कट गया। इसके अलावा स्थानीय स्तर पर अरकली-वारा गांव और चालीने तेज होने पर शनिवार को कालीसिंध डैम के आठ गेट खोलकर पानी को मार्ग अवरूद्ध हो गया।

<p><b>पश्चिम रेलवे - इतलाग मंडल</b> सिस्टमिक्स सामग्री की सुविधा हेतु ई-निविदा सूचना</p> <p>निविदा संख्या: Sot_RTM_20_08_R_000000 दिनांक: 18.08.2020 से 20.08.2020 तक के दिन भारत रेल विकास (एलएनटी) लिमिटेड, नयापन टाउन ई-निविदा अड्डा की जगहों पर। (1) अर्थ का काम: इतलाग मंडल के विभिन्न इकाई परिवहन क्षेत्रों के अंतर्गत अतिरिक्त</p>	<p><b>उत्तर मध्य रेलवे, प्रयागराज</b> निविदा सूचना सं. 74-एनटी/कोटा/टीएम/20-21/003 दिनांक: 20.08.2020</p> <p>सूची ई-निविदा सूचना</p> <p>आवृत्तिका इकाई/केंद्र/केंद्र/सहायक टाउन भारत के राष्ट्रीय के विदेशों की जगहों पर। कोटा का विद्युत निगम भारत है।</p>
---	---



# MEDIA COVERAGE

▶▶ 70 हजार से ज्यादा घर तबाह ▶▶ बारिश से जुड़े हादसों में 900 से ज्यादा लोगों की मौत

## 11 राज्यों में बाढ़ के हालात, 1.5 करोड़ लोग प्रभावित

### विशेष संवाददाता

नई दिल्ली। पूरे देश में मानसून अपने शबाब पर देश के 11 बड़े राज्य इस समय बाढ़ की चपेट में हैं।



कभी नाप की मापदंडों के रणनीति पक्षी क्षेत्र के साथ शामिल की 28 वर्षीय मानसून अंतर्गत में। भूकम्प ने 22 मई 2019 को एस्टेट बना दिया था। हालांकि इस दौरान इनकी जल पर बन आई की रणनीति इनका जीविकोपार्जन का सिंकेडर लोकर होने लगना था।

सपना यह: लड़कियों के साथ कोई भेदभाव न हो और वे पहाड़ों का शिखर छुएं। इसके लिए मंत्र में काउन्सिलरों ने

**मेघ मेहरबान:** आज आठ जिलों में भारी बारिश का अलर्ट  
**बांसवाड़ा के लोहारिया में 8.36 इंच बारिश, अनास नदी में 6 बहे**

**बांसवाड़ा: 7.4 इंच, जयपुर: शाम को हल्की बारिश**

जयपुर, बांसवाड़ा। पूर्वी राजस्थान के उत्तर घाटवाली परिसरों पर बरसने के कारण शनिवार को बांसवाड़ा, झुंझारपुर और उदयपुर जिलों में भारी बारिश हुई। प्रदेश में सर्वाधिक बारिश बांसवाड़ा के लोहारिया में 208 मिमी यानी 8.36 इंच रेकॉर्ड की गई। प्रदेश में यह इस मानसून सीजन की एक दिन की सर्वाधिक बारिश है। जयपुर में भी हल्की बारिश हुई।

बांसवाड़ा शहर में 7.4 इंच बारिश हुई। भारी बारिश के चलते बांसवाड़ा में गुजरात सीमा से सटी अनास नदी पर अरिश्त विसर्जन के लिए आठ छत लोग बह गए। हादसा जलविद्युत पुल के पास हुआ। इनमें से एक का शव और एक जने को जिया निकाला गया है। शेष शव की लाश डेढ़ घण्टा तक जारी रही। लोगों का परिवारों ने प्रशासन को खरी-खोटी सुनाई। मौसम विभाग ने तिरिछी, झुंझारपुर, सिराही, उदयपुर, बांसवाड़ा, झुंझारपुर जिलों, पाली में भारी बारिश का अलर्ट जारी किया है।

**कोटा बैराज के दो गेट खोले**

**बेगेश्वर घाट बना टापू, तीनों पुलों पर चारद**

अंतर विशेष...

काठिहार, पश्चिम चंपारन, पूर्वी चंपारन, दरभंगा और मुजफ्फरपुर में बांधों के दायरे में आने वाले इलाके पानी में डूब गए हैं। इनमें से ज्यादातर जिले ऐसे हैं, जो हर साल ही बाढ़ का सामना करते हैं।

**मध्य प्रदेश और असम के ज्यादा जिले प्रभावित:** बाढ़ से मध्य प्रदेश सबसे ज्यादा प्रभावित है। यहां 40 जिलों में बाढ़ के हालात हैं। इसके बाद असम है जहां 30 जिले बाढ़ से प्रभावित हैं। पश्चिम बंगाल के 23 और उत्तरप्रदेश के भी 19 जिले बाढ़ की चपेट में हैं।

**देश के दस राज्यों में 14 हजार गांव बाढ़ प्रभावित:** बाढ़ का सबसे ज्यादा असर ग्रामीण भारत में है। देश के ग्यारह बाढ़ प्रभावित राज्यों में करीब 14 हजार गांव बाढ़ से प्रभावित हैं। असम में सबसे ज्यादा पांच हजार से अधिक गांवों में बाढ़ के हालात हैं। पश्चिम बंगाल में भी 22 हजार गांव बाढ़ से प्रभावित हैं।

22/08/2020

**दक्षिण राजस्थान में आज भारी बारिश की चेतावनी, तीन जिलों में रेड अलर्ट**

**महानगर संवाददाता**  
जयपुर। राजस्थान में चल रहा बारिश का दौर अगले दो-तीन दिन तक जारी रहेगा। कई हिस्सों में बहुत भारी बारिश की संभावना जताई गई है। मौसम विभाग ने 22 अगस्त को दक्षिण राजस्थान में मूसलाधार बारिश की चेतावनी दी है, जिसे देखते हुए 3 जिलों बांसवाड़ा, झुंझारपुर और चित्तौड़गढ़ में रेड अलर्ट जारी किया गया है। वहीं, 23 अगस्त को भी कई जिलों में अरिश्त अलर्ट जारी किया गया है।

**अनूपगढ़ में घर से खेलने निकले दो बच्चों की नाले में डूबने से मौत**

**महानगर संवाददाता**  
श्रीगंगानगर। राजस्थान में बरसात का कहर लगातार जारी है। प्रदेश के अलग-अलग जिलों में रोज किसी के डूबने और बहने की खबरें सामने आ रही हैं। झुंझार को श्रीगंगानगर, अनूपगढ़ के गांव 6पी में ऐसा हादसा हुआ। यहां ममेरे भाई दीपक (12) और लेखराम (10) गुरुद्वारे के पास खेल रहे थे। इस दौरान दोनों बरसाती नाले में गिर गए। लोगों ने उन्हें बाहर निकाला, लेकिन बचा नहीं पाए।



कितनी वर्षा	बांसवाड़ा
भूंगड़ा	168
कुरुलगढ़	137
केसरपुरा	70
जगपुर	69
घाटौल	66
झुंझारपुर	
सबला	140
निडउवा	90
सागाड़ा	80
उदयपुर	
खेयाड़ा	67
बारिश मिमी में	

**बांसवाड़ा - वाकशी नदी की रफ्त पर तेज बहाव के चलते सीमेंट टुक दो बहे**

**कुरुलगढ़ मार्ग पर बहा सीमेंट लदा टुक**

तीन बड़े बांसवाड़ा की तरफ से सीमेंट के लदा टुक कुरुलगढ़ की ओर आ रहा था। मुनीगाढ़ और काठगढ़ी गांवों के बीच नदी की रफ्त पर डूब घेर रही थी। बालक ने साइड से टुक निकलने प्रयास किया था।

कोटा - चम्बल नदी के उत्तरी क्षेत्र में झुंझारपुर बारिश से जलबंद स्थान और कोटा बैराज में पानी में भयंकर बहाव है। कोटा बैराज के दो गेट दो पीट खोलकर 5008 क्यूसेक पानी निकाली जा रही है।

2020-8-23 07:21



# Challenges in IBF

- (i) Risk metrics along with impact table needs to be prepared.**
- (ii) Vulnerability assessment also needs to be prepared.**
- (iii) Past causalities data due to heavy rainfall events is not available.**
- (iv) Strong AWS/ARG network is essentially required for real time update of heavy rainfall event.**



**THANK YOU.....**

